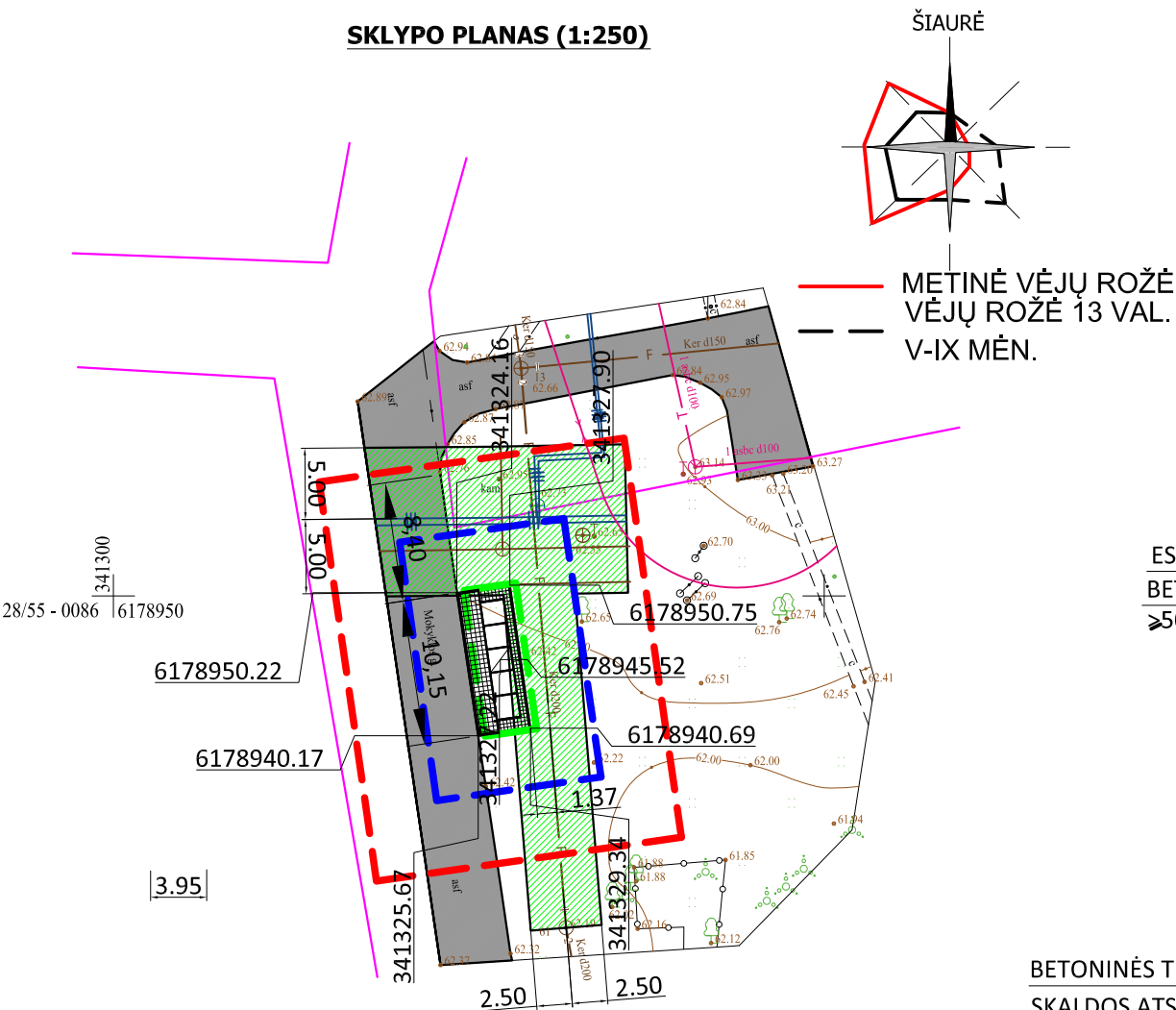


SKLYPO PLANAS (1:250)



SIŪLOMOS VIETOS FOTOFIKSACIJA

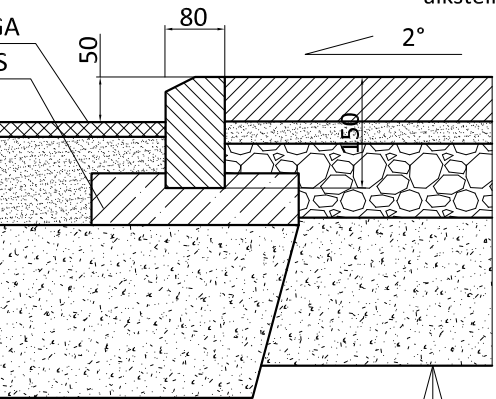


SITUACIJOS PLANAS



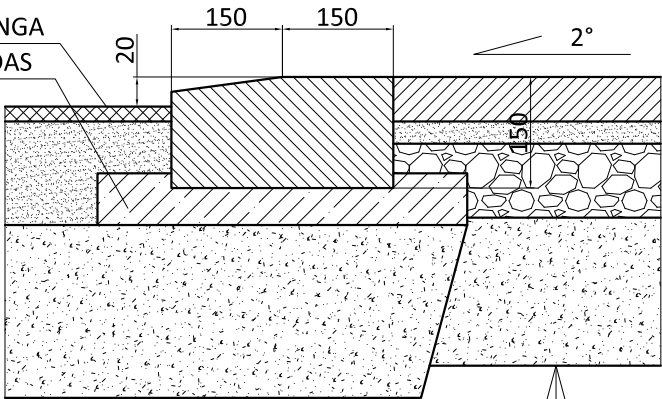
DETALE D-1 (1:20)

ESAMA KELIO DANGA
BETONO PAGRINDAS
≥50MM (C30/37)



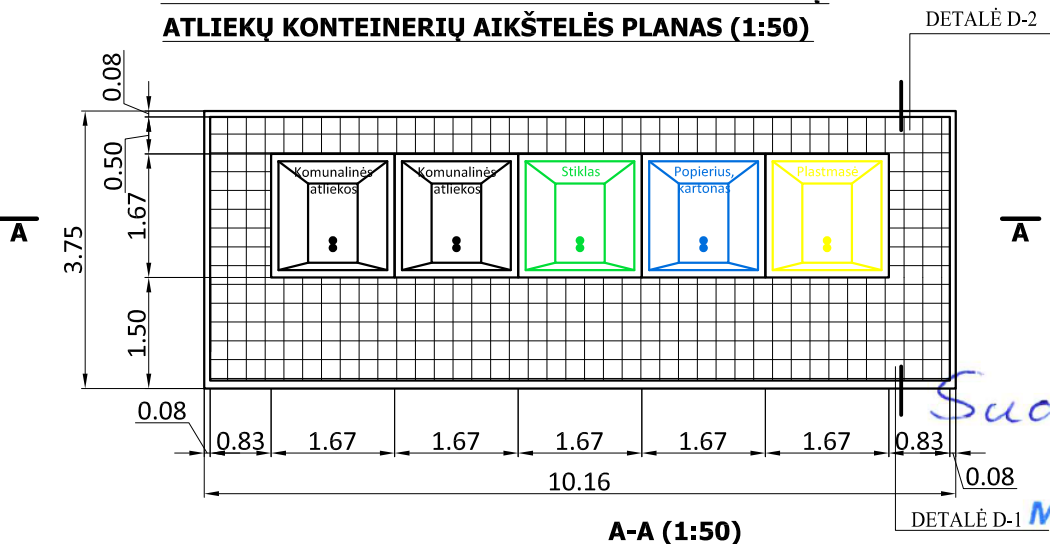
Pusiau požeminių atliekų surinkimo
aikštelių vieta

ESAMA KELIO DANGA
BETONO PAGRINDAS
≥50MM (C30/37)



DETALE D-1 (1:20)

DETALIZUOTAS PUSIAU POŽEMINĖS KOMUNALINIŲ
ATLIEKŲ KONTEINERIŲ AIKŠTELĖS PLANAS (1:50)



DETALE D-2

DETALE D-1

BETONINĖS TRINKELĖS - 60 MM
SKALDOS ATSIJOS - 30 MM
ŽVYRO SKALDA - 100 MM
SUTANKINTAS VIDUTINIO STAMB. SMĖLIO PAGRINDAS - 200 MM
K - 3M/PARĄ SUTANKINIMO KOEF. k + 0,98
SUTANKINTAS GRUNTAS $E_v \geq 45 \text{ MPa}$

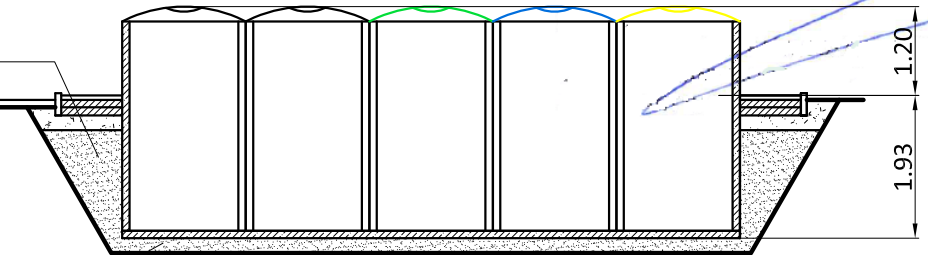
BETONINĖS TRINKELĖS - 60 MM
SKALDOS ATSIJOS - 30 MM
ŽVYRO SKALDA - 100 MM
SUTANKINTAS VIDUTINIO STAMB. SMĖLIO PAGRINDAS - 200 MM
K - 3M/PARĄ SUTANKINIMO KOEF. k + 0,98
SUTANKINTAS GRUNTAS $E_v \geq 45 \text{ MPa}$

SUTARTINIAI ŽYMĖJIMAI:

	KOMUNALINIŲ ATLIEKŲ SURINKIMO KONTEINERIS 2 X 5 M3		ESAMOS GATVĖS IR PRIVAŽIAVIMAI
	STIKLO SURINKIMO KONTEINERIS 1 X 3 M3		1 m APSAUGOS ZONA (PRIĖJIMO)
	POPIERIAUS, KARTONO SURINKIMO KONTEINERIS 1 X 5 M3		5 m APSAUGOS ZONA PTARNAUJANČIO TRANSPORTO PASIEKIAMUMO ZONA
	PLASTMASĖS SURINKIMO KONTEINERIS 1 X 5 M3		10 m APSAUGOS ZONA IKI PASTATŲ LANGŲ IR DURŲ
	BETONINIŲ TRINKELIŲ DANGA (40 M2)		ESAMŲ TINKLŲ APSAUGOS ZONA

Duobė užpilama
buvusiu gruntu arba
vidutinio tankumo
smėliu, sutankintu
mechanškai

Išlyginamasis sl.
sutankintas žvyras 0-32mm



UAB "PROJECT 28" I. KANTO G. 36-1, LT-91275 KLAIPĖDA					PUSIAU POŽEMINĖS KOMUNALINIŲ ATLIEKŲ SURINKIMO AIKŠTELĖS TIES GARGŽDŲ G. 26, VĖŽAIČIŲ K., KLAIPĖDOS RAJ., STATYBOS PROJEKTAS			
TPV 0008	PV	S. KAZLAUSKIENĖ		2022	PUSIAU POŽEMINIS KOMUNALINIŲ ATLIEKŲ SURINKIMO AIKŠTELĖ TIES GARGŽDŲ G. 26, VĖŽAIČIŲ K., KLAIPĖDOS RAJ. SAV.		LAIDA	
					SKLYPO PLANAS (1:250)		0	
STADIJA	UŽSAKOVAS: KLAIPĖDOS RAJONO SAVIVALDYBĖS VŠĮ „GARGŽDŲ ŠVARA“				2021/12/03-00-PP-BD-B.02		LAPAS	LAPŲ
TDP							1	1